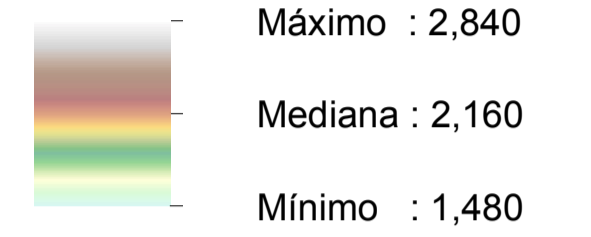


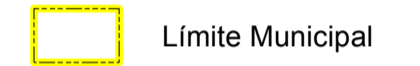
HIPSOMETRÍA

SIMBOLOGÍA

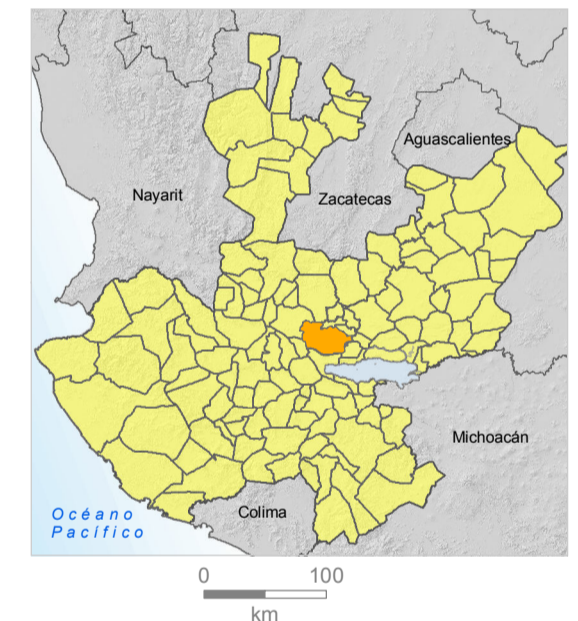
METROS SOBRE EL NIVEL MEDIO DEL MAR



GENERAL

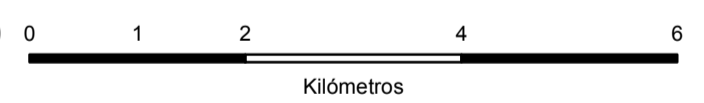


Localización espacial



Tlajomulco

Proyección: UTM
Zona: 13N
Elipsoide: GRS80
Datum: WGS84
Escala: 1:70,000



FUENTE:

Elaboración propia a partir de:
Curvas de nivel del conjunto de datos vectoriales 1 : 50,000, INEGI.
Marco Geoestadístico Municipal, INEGI, 2015.
Datos altimétricos POEL, Tlajomulco, 2010.
Plataforma Mapa Digital del Municipio de Tlajomulco, 2017.
Levantamiento en campo y fotointerpretación de Ortofoto Municipal, 2017 y Google Earth.

Responsables del proyecto:
Geog. Samuel Alatorre Ramos
Geog. Froilan José Portugal Zegarra
Geog. Ricardo Castellanos Sevilla

Autor: Samuel Alatorre Ramos



Geomática
Administración e
Innovación Gubernamental

Fecha de elaboración: FEBRERO 2018